

Конспект по География и икономика ЗП – 5 клас

Изготвил:
/ Ива Василева /

Утвърдил:
/ Даниела Игнатова /

География на континентите

1. Ориентиране. Основни начини за ориентиране в природата;
2. Географска карта. Машаб. Видове карти и основни способности за картографиране.
3. Паралели и меридиани, определяне на географска ширина и дължина.
4. Строеж на Земята.
5. Сушата и водата на Земята – континенти и океани.
6. Релеф – основни релефни форми.
7. Полезни изкопаеми.
8. Климат – фактори и елементи.
9. Климатични пояси и области.
10. Води на сушата.
11. Почви, растителност и животински свят.
12. Природни зони.
13. Население на Земята – основни демографски показатели.
14. Селища – видове, процеси засягащи селищата.
15. Политическа карта. Международни организации.
16. Стопанство - сектори.
17. Географско положение, брегове, опознаване на Африка.
18. Релеф и полезни изкопаеми на Африка.
19. Климат и води на Африка.
20. Природни зони в Африка.
21. Население и политическа карта на Африка.
22. Страни в Африка.
23. Географско положение, брегове, опознаване на Антарктида.
24. Релеф и полезни изкопаеми на Антарктида.

Забележка: изпитът протича под формата на тест, съставен от двадесет и пет задачи. В теста са включени различни по характер и степен на трудност въпроси.

Критерии за оценката : Максимален брой точки 25


Оценката = бр. събрани точки / максимален бр. точки $\times 4 + 2$

От 7 до 9 точки – Среден 3

От 10 до 15 точки - Добър 4

От 16 до 21 точки – Мн. Добър 5

Над 22 точки – Отличен 6



Средно училище "Неофит Бозвели"
гр. Варна

жк. Младост ул. Любчо Пантров 3
тел. 052/751052 директор; 052/751083 технически секретар
e-mail: n_bozveli1981@abv.bg ; www.neofit-bozveli.bg
Училището е член на Асоциацията Кеймбридж училищата



Конспект по География и икономика ЗП – 6 клас

Изготвил:
/ Ива Василева /

Утвърдил:
/ Даниела Игнатова /

География на континентите

1. Географско положение, брегове, опознаване на Африка.
2. Релеф на Азия – формиране, особености, значение.
3. Полезни изкопаеми на Африка.
4. Климат, климатични пояси и области на Африка.
5. Водите на Африка.
6. Природни зони. Важни екваториални гори, савани, пустини и полупустини, вечнозелени гори и храсти.
7. Население: брой, разпределение, гъстота, структури характеризиращи населението.
8. Политическа карта – многообразие и промени
9. Стопанство: развитие, фактори и съвременно състояние. Териториално разпределение и различия.
10. Страни в Северна Африка.
11. Страни в Централна Африка.
12. Страни в Южна Африка.
13. Атлантически океан.
14. Географско положение, брегове, опознаване на Южна Америка.
15. Релеф и полезни изкопаеми на Южна Америка.
16. Климат и води на Южна Америка.
17. Природни зони в Южна Америка.
18. Население и политическа карта на Южна Америка.
19. Бразилия и Аржентина.
20. Андски държави.
21. Географско положение, брегове, опознаване на Северна Америка.
22. Релеф и полезни изкопаеми на Северна Америка.
23. Климат и води на Северна Америка.
24. Природни зони в Северна Америка.
25. Население и политическа карта на Северна Америка.
26. Съединени Американски Щати.
27. Канада и Мексико.
28. Северен ледовит океан.

Забележка: изпитът протича под формата на тест, съставен от двадесет и пет задачи. В теста са включени различни по характер и степен на трудност въпроси.

Критерии за оценката : Максимален брой точки 25


Оценката = бр. събрани точки/максимален бр. точки × 4 + 2

От 7 до 9 точки – Среден 3

От 10 до 15 точки - Добър 4

От 16 до 21 точки – Мн. Добър 5

Над 22 точки – Отличен 6



Конспект по География и икономика ЗП – 7 клас

Изготвил:
/ Ива Василева /

Утвърдил:
/ Даниела Игнатова /



География на континентите

1. Географско положение, брегове, опознаване на Азия
2. Релеф на Азия – формиране, особености, значение
3. Полезни изкопаеми на Азия
4. Климат, климатични пояси и области на Азия
5. Водите на Азия
6. Природни зони. Важни гори в горещия топлинен пояс. Савани, пустини и полупустини, вечнозелени гори и храсти. Степи, гори и умерения пояс, тундра, ледени пустини. Планинска област.
7. Население: брой, разпределение, гъстота, структури характеризиращи населението.
8. Политическа карта – многообразие и промени
9. Стопанство: развитие, фактори и съвременно състояние. Териториално разпределение и различия.
10. Страни в Източна Азия.
11. Страни в Южна Азия.
12. Страни в Централна Азия.
13. Страни в Западна Азия.
14. Индийски океан.
15. Географско положение, брегове, опознаване на Австралия.
16. Релеф и полезни изкопаеми на Австралия.
17. Климат и води на Австралия.
18. Природни зони в Австралия.
19. Население и политическа карта на Австралия.
20. Тихи океан.
21. Океания – географско положение, откриване и опознаване природата.
22. Население, политическа карта и стопанство на Океания.
23. Австралия и Океания – национални паркове.
24. Антарктида – релеф, полезни изкопаеми, климат, растителност и животински свят.

Забележка: изпитът протича под формата на тест, съставен от двадесет и четири задачи. В теста са включени различни по характер и степен на трудност въпроси, последният въпрос е свързан с попълване на контурна карта.

Критерии за оценката : Общ брой точки 30


Оценката = бр. събрани точки / максимален бр. точки $\times 4 + 2$

От 8 до 11 точки – Среден 3

От 12 до 18 точки - Добър 4

От 19 до 26 точки – Мн. Добър 5

Над 26 точки – Отличен 6



Конспект по География и икономика ЗП – 8 клас

Изготвил:
/ Ива Василева /

Утвърдил:
/ Даниела Игнатова /

География на континентите

1. Географско положение, граници, брегова линия на Европа.
2. Релеф- формиране , особености, подялба.
3. Полезни изкопаеми.
4. Климат – фактори и елементи. Климатични пояси и области.
5. Водите в Европа.
6. Природни зони. Зони в умерения топлинен пояс. Тундра. Ледени пустини. Планинска област.
7. Население: брой, разпределение, състав. Демографска ситуация в Европа: състояние, проблеми и тенденции.
8. Политическа карта на Европа. Формиране, съвременно състояние.
9. Стопанство: развитие, фактори и съвременно състояние, особености в географското разпределение.
10. Географски положение, граници и брегова линия на Балкански полуостров.
11. Население: етническа, религиозна структура , бит и култура.
12. Политическа карта на Балкански полуостров. Формиране, съвременно състояние.
13. Стопанство на Балканите, териториално разпределение, фактори и различия.
14. Географско положение, граници и големина на България.
15. Природна среда на България. Релеф, полезни изкопаеми, климат, води, почви, растителност, животински свят.
16. Природни области. Дунавска равнина.
17. Природни области. Старопланинска област.
18. Природни области. Краищенско-Средногорска област.
19. Природни области. Тракийско-Странджанска област.
20. Природни области. Рило-Родопска област.
21. Българско черноморски крайбрежие. Черно море.
22. Население и селища на България.
23. Държавно административно устройство на България
24. Стопанство: развитие, фактори и териториално разпределение.

Забележка :

Изпитът се състои от два компонента.

Компонент А – изпитен тест - 25 точки

Компонент Б – практическа част, попълване на две контурни карти – 25 точки

Оценката се формира на база на полученият брой точки от двата компонента.

Критерии за оценката : Максимален брой точки 50


Оценката = бр. събрани точки /максимален бр. точки × 4 + 2

От 13 до 18 точки – Среден 3

От 19 до 31 точки - Добър 4


От 32 до 43 точки – Мн. Добър 5

Над 43 точки – Отличен 6



Средно училище " Неофит Бозвели "
гр. Варна

жк. Младост ул. Любчо Патронов 3
тел. 052/751052 директор; 052/751083 технически секретар
e-mail: n_bozveli1981@abc.bg; www.neofit-bozveli.bg
Училището е член на Асоциацията Кеймбридж училищата



Конспект по География и икономика

9 клас ЗП

За учебната 2016/2017 година

Изготвил:.....

А.Илиева

Директор:.....

Д. Ивнатова

География на света

1. Развитие и съвременна структура на географската наука.
2. Геосферен строеж на Земята
3. Природни компоненти и комплекси на Земята
4. Природни зони на Земята
5. Природноресурсен потенциал на Земята
6. Глобални проблеми – суровинно – енергиен и екологичен проблем
7. Природни рискове.
8. Населението в Света.
9. Демографски проблем и демографска политика.
10. Демографски различия в света.
11. География на селищата.
12. Урбанизация.
13. Политически системи.
14. География на световното стопанство.
15. География на световното стопанство – сектори и отрасли.
16. Първичен сектор.
17. Вторичен сектор.
18. Третичен сектор.
19. Полюси на световното стопанство.
20. Глобални проблеми на съвременността.
21. Световни и регионални международни организации.
22. Регионална география.
23. География на регионите в Европа.
24. Географски региони в Азия.
25. Географски региони в Америка.

26. Стопанско развитие на регионите и страните в тях.
27. Страни – типични представители на съответния регион.
28. Ксико
29. Германия.
30. Франция.
31. Великобритания
32. Русия.
33. Китай.
34. Япония.
35. САЩ
36. Канада и Ме
37. Бразилия.
38. Аржентина.
39. Глобални проблеми на съвременността и тяхното проявление по региони.
40. Подходи и методи в съвременните географски и икономически изследвания.
41. Географски информационни системи (ГИС) – същност и приложения

Забележка:

Изпитът се състои три компонента.

Компонент А – изпитен тест – 10 точки

Компонент Б – попълване на контурна карта – 10 точки

Компонент В – разработка на един въпрос от учебното съдържание, посочено в конспекта – 20 точки.

Оценката се формира на база полученият брой точки от трите компонента.

Максимален брой точки 40


Оценката= брой събрани точки/максимален брой точки ×4+2

От 10 до 13 точки – Среден 3

От 14 до 24 точки – Добър 4

От 25 до 34 точки – Мн. Добър 5

Над 35 точки – Отличен 6



Средно училище " Неофит Бозвели "
гр. Варна

жк. Младост ул. Любчо Патронов 3
тел. 052/751052 директор; 052/751083 телнички секретар
e-mail: n_bozveli1981@abv.bg ; www.neofit-bozveli.bg
Училището е член на Асоциацията Кеймбридж училищата



Конспект по География и икономика

9 клас ЗИП

За учебната 2016/2017 година

Изготвил:.....


А.Илиева

Директор:.....

Д. Игнатова

1. Актуални проблеми в развитието на съвременната география
2. Проблемът на глобалните климатични промени
3. Природни рискове: възникване, последици, закономерности в териториалното проявление
4. Екологичен мониторинг
5. Основни типове възпроизводство на населението
6. Миграции на населението
7. Типология на селищата. Работа със селищен план
8. Урбанизацията – съвременни форми, социално-икономически и екологични последиствия
9. Анализирание, картографиране и прогнозиране на урбанизацията
10. Електорална география. Партии, избори, институции
11. Обществено разделение на труда
12. Развитие на световното стопанство: особености, периодизация и териториална структура
13. Пазарно стопанство: конкуренция, инвестиции, специализация и коопериране
14. Международна икономическа интеграция: същност, развитие и форми
15. Западноевропейски регион. Германия – най-мощната европейска страна и третата световна икономическа сила
16. Северноевропейски регион. Швеция
17. Средна и Източна Европа. Източноевропейски регион. Проблеми на прехода към пазарно стопанство.
18. Унгария, Чехия и Словакия
19. Балкански страни: сравнителен географски анализ
20. Южноевропейски регион. Европейски средиземноморски страни – Испания, Италия и Гърция

21. Интеграционни процеси в Европа – изграждане на общ европейски дом
22. Северноамерикански регион. САЩ и Канада
23. Северна Америка: Развитие на интеграционните процеси
24. Латиноамерикански регион Мексико, Аржентина, Перу
25. Азия – географски регион. Индия
26. Четирите азиатски дракона
27. Страни в Югозападна Азия
28. Африка – географски региони
29. Страни от МАГРЕБ – Тунис, Алжир и Мароко
30. РЮА
31. Природни, демографски и социално-икономически контрасти в Азия, Африка и Латинска Америка
32. Кот д'Ивоар. Венесуела
33. Регионални конфликти



Средно училище " Неофит Бозвели "
гр. Варна

жк. Младост ул. Любчо Патронов 3
тел. 052/751052 директор: 052/751083 технически секретар
e-mail: n_bozveli1981@abv.bg ; www.neofit-bozveli.bg
Училището е член на Асоциацията Кеймбридж училищата



Конспект по География и икономика

10 клас ЗП

За учебната 2016/2017 година

Изготвил:.....

А.Илиева

Директор:.....

Д.Игнатова

География на България

1. Географско положение, територия и граници на България.
2. Природна среда и релеф
3. Полезни изкопаеми
4. Климат. Климатични области
5. Води.
6. Почви
7. Растителност и животински свят.
8. Природногеографски области. Дунавска равнина.
9. Предбалкан и Главна Старопланинска верига.
10. Задбалкански котловини.
11. Краище. Средногорие
12. Тракийска низина.
13. Рила и Пирин.
14. Осоговско – Беласишка планинска редица и долината на река средна Струма.
15. Западни и Източни Родопи.
16. Странджа.
17. Българско Черноморско крайбрежие.
18. География на населението в България. Брой, разпределение, структура.
19. Селища.
20. Държавно устройство и административно – териториално делене на България.
21. Национално стопанство: структура, фактори, показатели.
22. Първичен сектор. География на земеделието.
23. Вторичен сектор. География на тежката промишленост.
24. Третичен сектор. География на транспорта.
25. Третичен сектор. География на туризмът.

26. Третичен сектор. География на останалите обслужващи отрасли.
27. Териториална структура на стопанството.

Забележка:

Изпитът се състои от три компонента.

Компонент А – изпитен тест – 10 точки

Компонент Б – попълване на контурна карта – 15 точки

Компонент В – разработка на един въпрос от учебното съдържание, посочено в конспекта – 35 точки.

Оценката се формира на база получените брой точки от трите компонента.

Максимален брой точки 60


Оценката = брой събрани точки / максимален брой точки × 4 + 2

От 15 до 22 точки – Среден 3

От 22 до 37 точки – Добър 4

От 38 до 52 точки – Мн. Добър 5

Над 52 точки – Отличен 6



Средно училище " Неофит Бозвели "
гр. Варна

жк. Младост ул. Любчо Патронов 3
тел. 052/751052 директор; 052/751083 технически секретар
e-mail: n_bozveli1981@abv.bg ; www.neofit-bozveli.bg
Училището е член на Асоциацията Кеймбридж училищата



Конспект по География и икономика

10 клас ЗИП

За учебната 2016/2017 година

Изготвил:.....

А.Илиева

Директор:.....

Д. Игнатова

География на България

1. Развитие на географията в България.
2. Геополитическо положение на България. Анализ и оценка.
3. Природноресурсен потенциал на България – количествена и качествена характеристика.
4. Релеф – палеографско развитие, скали, главни морфоструктури. Геоморфоложки области.
5. Проблеми на природозащитата и рационалното природоползване в България.
6. Природни и антропогенни ландшафти.
7. Източници и видове замърсяване на околната среда. Геоекологичен мониторинг.
8. Природногеографски области. Дунавска равнина.
9. Предбалкан
10. Главна Старопланинска верига.
11. Задбалкански котловини.
12. Краище.
13. Средногорие
14. Тракийска низина.
15. Рила и Пирин.
16. Осоговско – Беласишка планинска редица и долината на река средна Струма.
17. Западни Родопи.
18. Източни Родопи.
19. Странджа.
20. Българско Черноморско крайбрежие.
21. **Системата природа – общество – стопанство.** Развитие, функции и регионална структура. Човешки ресурси – анализ и оценка
22. Динамика и регионална структура на работната сила в България
23. Безработица в България: анализ и регионални различия
24. Миграции и жизнен стандарт на населението в България

25. Държавно устройство и административно – териториално делене на България.
26. Национално стопанство: структура, фактори, показатели.
27. Първичен сектор. География на земеделието.
28. Вторичен сектор. География на тежката промишленост.
29. Третичен сектор. География на транспорта.
30. Третичен сектор. География на туризмът.
31. Третичен сектор. География на останалите обслужващи отрасли.
32. Териториална структура на стопанството.

Забележка:

Изпитът се състои от три компонента.

Компонент А – изпитен тест – 10 точки

Компонент Б – попълване на контурна карта – 15 точки

Компонент В – разработка на един въпрос от учебното съдържание, посочено в конспекта – 35 точки.

Оценката се формира на база получените брой точки от трите компонента.

Максимален брой точки 60


Оценката = брой събрани точки / максимален брой точки $\times 4 + 2$

От 15 до 22 точки – Среден 3

От 22 до 37 точки – Добър 4

От 38 до 52 точки – Мн. Добър 5

Над 52 точки – Отличен 6



Конспект по География и икономика ЗП – 11 клас

Изготвил:
/ Ива Василева /

Утвърдил:
/ Даниела Игнатова /

География на България

1. География на регионите. Принципи за географско райониране на България.
2. Югозападен район. Географско положение, граници, характеристика на природните компоненти, население и селищна мрежа.
3. Югозападен район. Характеристика на стопанството. Проблеми и перспективи за развитието на региона.
4. Южен Централен район. Географско положение, граници, характеристика на природните компоненти, население и селищна мрежа.
5. Южен Централен район. Характеристика на стопанството. Проблеми и перспективи за развитието на региона.
6. Югоизточен район. Географско положение, граници, характеристика на природните компоненти, население и селищна мрежа.
7. Югоизточен район. Характеристика на стопанството. Проблеми и перспективи за развитието на региона.
8. Североизточен район. Географско положение, граници, характеристика на природните компоненти, население и селищна мрежа.
9. Североизточен район. Характеристика на стопанството. Проблеми и перспективи за развитието на региона.
14. Северен Централен район. Географско положение, граници, характеристика на природните компоненти, население и селищна мрежа.
15. Северен Централен район. Характеристика на стопанството. Проблеми и перспективи за развитието на региона.
16. Северозападен район. Географско положение, граници, характеристика на природните компоненти, население и селищна мрежа.
17. Северозападен район. Характеристика на стопанството. Проблеми и перспективи за развитието на региона.

Забележка : Изпитът се състои от три компонента.

Компонент А – изпитен тест - 16 точки

Компонент Б – попълване на контурна карта – 8 точки

Компонент В – разработване на един въпрос, от учебното съдържание, посочено в конспекта – 16 точки

Критерии за оценката : Оценката се формира на база на полученият брой точки от трите компонента.

Оценката = бр. събрани точки / максимален бр. точки $\times 4 + 2$


Общ брой точки 40

от 10 до 14 точки – Среден 3

от 15 до 24 точки – Добър 4

от 25 до 34 точки – Мн. Добър 5

над 34 точки – Отличен 6



Средно училище "Неофит Бозвели"
гр. Варна

жк. Младост ул. Любчо Патронов 3
тел. 052/751052 директор; 052/751083 технически секретар
e-mail: n_bozveli1981@abv.bg; www.neofit-bozveli.bg
Училището е член на Асоциацията Кеймбридж училищата



Конспект по География и икономика ЗИП – 11 клас

Изготвил:
/ Ива Василева /

Утвърдил:
/ Даниела Игнатова /

1. Географски анализ - същност и приложение.
2. Географско положение и локализация на стопанските дейности.
3. Поява и еволюция на човека – научни идеи, връзка между природната среда и появата на човека.
4. География на езиковите семейства и езиковите групи.
5. География на религиите – пространствена структура на конфесионалните общности.
6. Демографски преходи – тенденции в регионалното развитие на населението на планетата.
7. Демографски и продоволствен проблем.
8. Глобализация и съвременни миграции – тенденции, регулиране и прогнозиране.
9. Урбанизация – качество на градска среда, качество на живот, мегаполиси.
10. Природноресурсен потенциал – регионални различия.
11. Природоползване – същност, видове, екологична политика.
12. Географски идеи и концепции за развитието на света.
13. Съвременна политическа география, геополитика.
14. Геополитически концепции.
15. Геополитическа структура на света.
16. Международно разделение на труда – съвременни тенденции на развитие и транснационални корпорации.
17. Регионализъм и глобализация.
18. Големи градове и селищни агломерации в Европейския, Азиатския, Северноамериканския, Южноамериканския и Австрало-Тихоокеанския регион.

Забележка : Изпитът се състои от тест съчетаващ различен тип въпроси – затворен отговор, отворен отговор, анализ на графики и карти.

Критерии за оценката :

Максимален брой точки 36


Оценката = бр. събрани точки / максимален бр. точки × 4 + 2

От 9 до 13 точки – Среден 3

От 14 до 22 точки - Добър 4

От 23 до 31 точки – Мн. Добър 5

Над 31 точки – Отличен 6



Средно училище " Неофит Бозвели "
гр. Варна

жк. Младост ул. Любчо Патренов 3
тел. 052/751052 директор; 052/751083 технически секретар
e-mail: n_bozveli1981@abv.bg; www.neofit-bozveli.bg
Училището е член на Асоциацията Кеймбридж училищата



Конспект по География и икономика

12 клас ЗИП

За учебната 2016/2017 година

Изготвил:.....

А.Илиева

Директор:.....

Д. Игнатова

1. Взаимодействието между природата и човешкото общество: географски анализ
2. Природа – география – общество: глобален и регионален синтез
3. Тенденции на екологоустойчивото развитие на света.
4. Демографският проблем на планетата и човешките ресурси
5. Демографски процеси, демографска ситуация, демографски потенциал, демографско развитие и регионална политика
6. Същност и структура на пазарното стопанство. Световно, национално и регионално стопанство.
7. Съвременно развитие на традиционните и модерните отрасли на стопанството
8. Класификация и типология на страните.
9. Форми на междудържавно сътрудничество. Световни и регионални международни организации. Глобализацията и новия световен ред
10. България и ЕС. България и Балканите. Геополитическо положение на България.
11. Произход и етнокултурен облик на българите. Населението на България: брой и географско разпределение
12. Движение и структура на населението. Демографска политика. Безработица и социална политика
13. География на селищата в България.
14. Природни условия и природни ресурси на България. Прородноресурсен потенциал.
15. Енергийни, хидроклиматични и почвени ресурси на България. Растителност и животински свят. Екологични проблеми и мониторинг на околната среда
16. Структура, фактори за развитие и показатели на националното стопанство. Първичен сектор: структура и регионални различия

17. Вторичен сектор: структура и регионални проблеми
18. Третичен сектор
19. Северозападен регион
20. Северен Централен регион
21. Североизточен регион
22. Югоизточен регион
23. Южен Централен регион
24. Югозападен регион

